



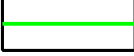



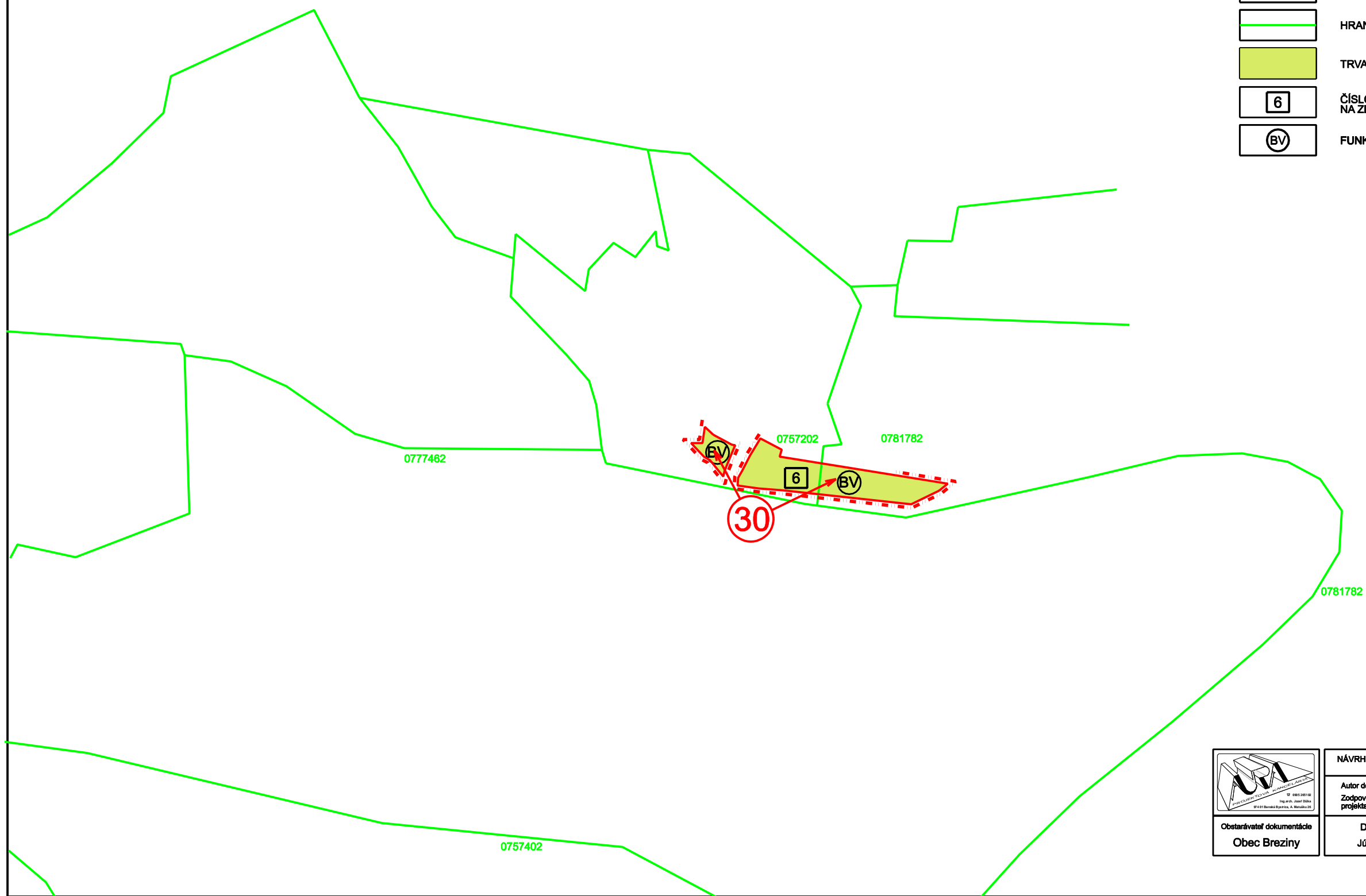



ÚZEMNÝ PLÁN OBCE BREZINY

časť DOLNÉ BREZINY
ZMENA A DOPLNOK č. 4

-  NÁVRH NA ROZŠÍRENIE HRANICE ZASTAVANÉHO ÚZEMIA
-  ČÍSLO LOKALITY MOŽNÉHO BUDÚCEHO POUŽITIA PP NA STAVEBNÉ ÚČELY
-  HRANICA ÚPRAVY MOŽNÉHO BUDÚCEHO POUŽITIA PP NA STAVEBNÉ ÚČELY
-  ČÍSLO BPEJ
-  HRANICA BPEJ
-  TRVALÉ TRÁVNE PORASTY
-  ČÍSLOVANIE PLOCH NAVRHOVANÝCH NA ZMENU A DOPLNOK
-  FUNKČNÉ VYUŽITIE



 Obstarávateľ dokumentácie Obec Breziny	NÁVRH BUDÚCEHO MOŽNÉHO POUŽITIA PP NA STAVEBNÉ ÚČELY		Číslo výkresu: <h1 style="font-size: 2em;">6</h1>
	Autor dokumentácie Ing.arch. Jozef Dižka Zodpovedný odborný projektant Ing.arch. Jozef Dižka	Dátum: Júl 2022	