






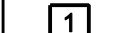



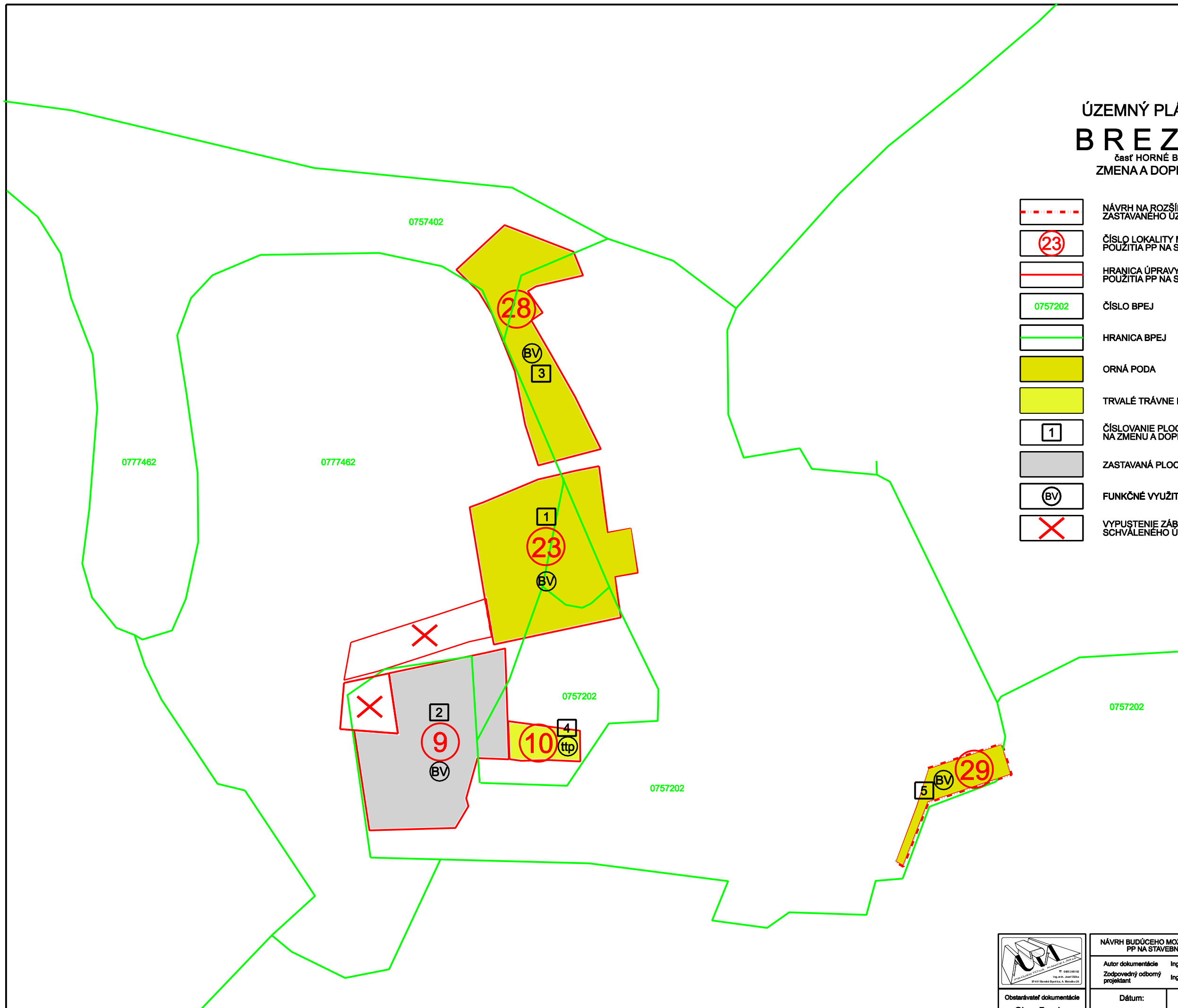



ÚZEMNÝ PLÁN OBCE BREZINY

časť HORNÉ BREZINY
ZMENA A DOPLNOK č. 4

-  NÁVRH NA ROZŠÍRENIE HRANICE ZASTAVANÉHO ÚZEMIA
-  ČÍSLO LOKALITY MOŽNÉHO BUDÚCEHO POUŽITIA PP NA STAVEBNÉ ÚČELY
-  HRANICA ÚPRAVY MOŽNÉHO BUDÚCEHO POUŽITIA PP NA STAVEBNÉ ÚČELY
-  ČÍSLO BPEJ
-  HRANICA BPEJ
-  ORNÁ PODA
-  TRVALÉ TRÁVNE PORASTY
-  ČÍSLOVANIE PLOCH NAVRHOVANÝCH NA ZMENU A DOPLNOK
-  ZASTAVANÁ PLOCHA
-  FUNKČNÉ VYUŽITIE
-  VYPUSTENIE ZÁBERU PP ZO SCHVÁLENÉHO ÚPN



	NÁVRH BUDÚCEHO MOŽNÉHO POUŽITIA PP NA STAVEBNÉ ÚČELY		Číslo výkresu: 6
	Autor dokumentácie Zodpovedný odborný projektant	Ing.arch. Jozef Dižka Ing.arch. Jozef Dižka	
Obstarávateľ dokumentácie Obec Breziny	Dátum: Júl 2022	Mierka: 1 : 2880	