

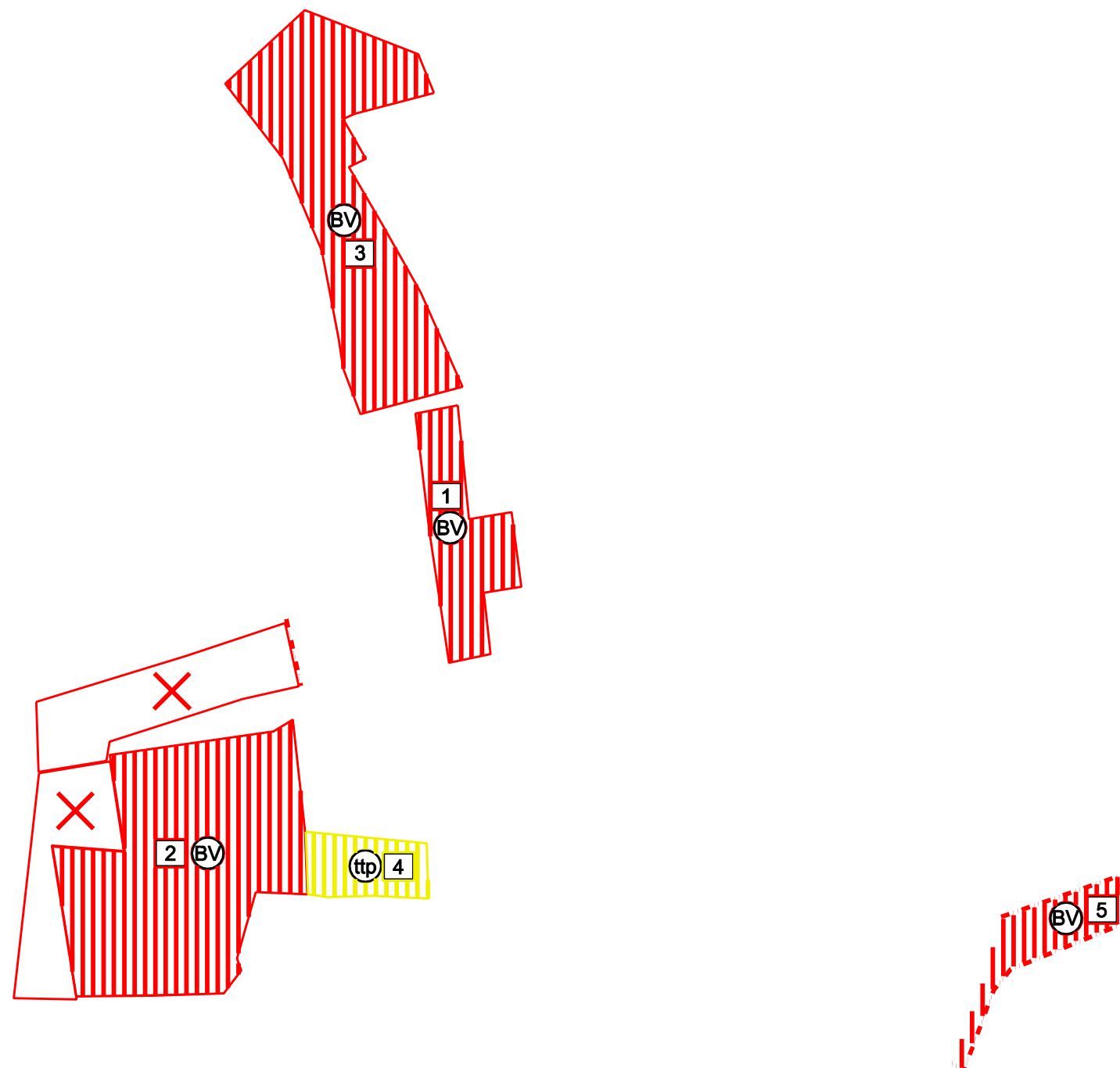





ÚZEMNÝ PLÁN OBCE BREZINY

časť HORNÉ BREZINY

KOMPLEXNÝ VÝKRES PRIESTOROVÉHO USPORIADANIA
A FUNKČNÉHO VYUŽÍVANIA ÚZEMIA S REGULATÍVAMI

ZMENA A DOPLNOK č. 4



-  NÁVRH NA ROZŠÍRENIE HRANICE ZASTAVANÉHO ÚZEMIA
-  PLOCHY BÝVANIE VIDIECKE
-  ČÍSLOVANIE PLOCH NAVRHOVANÝCH NA ZMENU A DOPLNOK
-  PLOCHY VYPUSTENÉ Z NÁVRHU



Obstarávateľ dokumentácie
Obec Breziny

KOMPLEXNÝ URBANISTICKÝ NÁVRH časť Horné Breziny	
Autor dokumentácie:	Ing.arch. Jozef Džka
Zodpovedný odborný projektant:	Ing.arch. Jozef Džka
Dátum:	Mierka:
Júl 2022	1 : 2880

Číslo výkresu:
1